





<b>NYBYGGNADSKARTA</b>		Datum: 2017-01-10
Fastighet: <b>TÄRNAN 9</b>		Areal m <sup>2</sup> : 896
Gatuadress: <b>Fjällvägen 16</b>	Koordinatsystem SWEREF 99 13 30	Höjdsystem RH 2000

 **Samhällsbyggnadsförvaltningen**

Ritad av:  
Magnus Olsson  
Mätningssingenjör

Detaljplan aktnr: 1167-P89/0130 Detaljplan antagen: 1989-01-30 Fastigheten registrerad: 2010-05-11


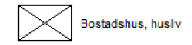


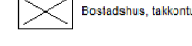
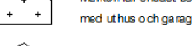

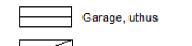
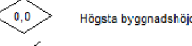

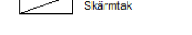








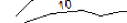


VA-information	Ledningsdiameter och material i förbindelsepunkt	Vattengång i förbindelsepunkt	Uppdämningsnivå
Ledningstyp			
Vatten (V) 	32 PE		
Spillvatten (S) 	110 PP	+ 40,16	
Dagvatten (D) 	160 PP	+ 40,38	

För ledningsuppgifterna svarar NSVA, för frågor ring 010-490 97 00 eller besök [www.nsva.se](http://www.nsva.se)

**Övrig ledningsinformation**

Befintliga eller planerade ledningar för el, fjärrvärme, gas och tele är ej redovisade på nybyggnadskartan. Det åligger varje byggherre att före start av ett byggprojekt inhämta uppgifter från respektive ledningsägare.

**Grundkarta**

 Fastighetsgräns	 Bostadshus, husiv	 Marken får inte bebyggas
 Traktgräns	 Bostadshus, talkontur	 Marken får endast bebyggas med uthus och garage
 36:312 Registerområde	 Garage, uthus	 Högst byggnadshöjd
 HYLINGE Registerområde	 Skärmtak	 Minsta resp. största taklutning i grader
 Gränspunkt	 Staket	 Häck mitt
 Belysningsstolpe	 Väg, gång o cykelbana	 Åker, symbol
 10.2 Höjd över havet	 Slättrecken	 Höjdkurvor
 Rutnät		

Redovisningen av gränser och rättigheter är inte juridiskt bindande.

